



GEOMÉTRICO

APIACÁS - MT



VIAS CONTEMPLADAS

QUADRO DE RUAS

ITEM	LOGRADOURO	COORDENADAS		EXTENSÃO	LARGURA
		INICIAL	FINAL	(M)	(M)
1	RUA VINÍCIOS DE MORAIS	457215.847 E 872214.857 S	457216.847 E 872215.857 S	441,00	8,00
2	RUA TRÊS LAGOAS	457214.857 E 872214.857 S	457215.857 E 872215.777 S	114,00	8,00
3	RUA IVATUBA	457215.857 E 872215.857 S	457216.857 E 872215.857 S	181,75	8,00
4	RUA TUBARÃO	457215.857 E 872214.857 S	457216.857 E 872214.777 S	114,00	8,00
5	RUA SANTA CATARINA	457215.857 E 872214.857 S	457216.857 E 872214.777 S	114,00	8,00
6	RUA ITAPIRANGA	457215.857 E 872214.857 S	457216.857 E 872214.777 S	114,00	8,00
7	RUA CARUJÚ	457215.857 E 872214.857 S	457216.857 E 872214.777 S	114,00	8,00
8	RUA PARAÍSO DO NORTE	457215.857 E 872214.857 S	457216.857 E 872214.777 S	114,00	8,00
9	AV. ANGEIM ZENILE	457215.857 E 872214.857 S	457216.857 E 872214.777 S	467,00	8,00
10	AV. ANGEIM ZENILE	457215.857 E 872214.857 S	457216.857 E 872214.777 S	467,00	8,00
11	AV. JONAS PINHEIRO LT	457215.857 E 872214.857 S	457216.857 E 872214.777 S	264,00	7,00
12	AV. MONTEIRO LOBATO LT	457215.857 E 872214.857 S	457216.857 E 872214.777 S	87,00	7,00
13	AV. MONTEIRO LOBATO LT	457215.857 E 872214.857 S	457216.857 E 872214.777 S	87,00	7,00
14	AV. SANTOS DUMONT	457215.857 E 872214.857 S	457216.857 E 872214.777 S	123,00	8,00



- NOTAS:
- 1- MEDIDAS DADAS EM METROS (m).
 - 2- AS COTAS PREVALECEM SOBRE A ESCALA DO DESENHO.
 - 3- EM CASO DE DÚVIDAS, CONSULTE O AUTOR DO PROJETO.
 - 4- REPRODUÇÃO SOMENTE COM AUTORIZAÇÃO POR ESCRITO DO AUTOR DO PROJETO, LEI Nº. 9.610 - LEI DO DIREITO AUTOREAL.
 - 5- AS IMAGENS CONTIDAS NESTE PROJETO SÃO ILUSTRATIVAS PODENDO SOFRER ALTERAÇÕES DURANTE A EXECUÇÃO.
 - 6- O PROJETO FOI DESENVOLVIDO A PARTIR DE INFORMAÇÕES ENCAMINHADAS PELO MUNICÍPIO, SENDO DESTA A RESPONSABILIDADE QUANTO AS ARTS DOS PROFISSIONAIS ENVOLVIDOS.

REVISÃO	DESCRIÇÃO	DATA

PROPRIETÁRIO/
CNPJ: PREFEITURA MUNICIPAL DE APIACÁS
CNPJ 01.321.850/0001-54

ELABORAÇÃO:

ASSOCIAÇÃO MATOGROSSENSE DOS MUNICÍPIOS
COORDENAÇÃO DE PROJETOS

amm.org.br
centraldeprojetosamm@gmail.com

PRESIDENTE
LEONARDO TADEU BORTOLIN

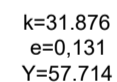
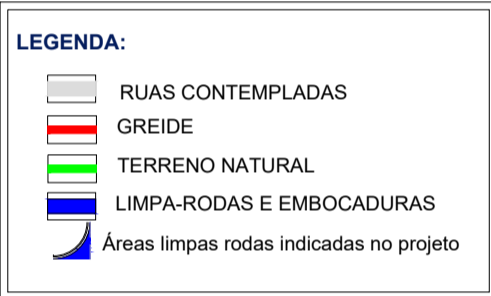
OBJETO: PAVIMENTAÇÃO ASFÁLTICA

ENDEREÇO: BAIRRO SETOR PIONEIRO - DIVERSAS RUAS

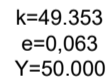
PROJETO GEOMÉTRICO

ASSUNTO: LOCALIZAÇÃO GERAL DA VIA CONTEMPLADA - CURVA DE NÍVEL E ELEVÇÕES	TIPO DE OBRA: INFRAESTRUTURA
AUTOR DO PROJETO: RESPONSÁVEL TÉCNICO DA OBRA:	MODALIDADE: PAVIMENTAÇÃO
	ESCALA: 1:1500
	DATA: SETEMBRO/2025
	COORDENADAS: 9°34'0.05"S/ 57°23'41.51"O
	PRANCHA: 01 / 05

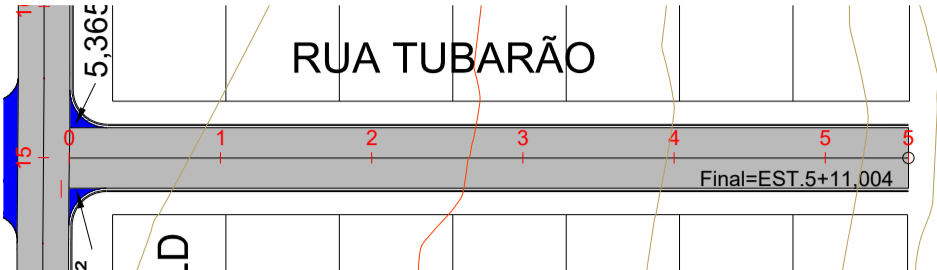
Geiziani Magalhães Celestino
Eng. Civil
CREA MT35498

[illegible]

Plan view of the bridge deck showing lane widths and areas. The deck is divided into six lanes, numbered 1 to 6 from left to right. The total width is 206.00. The areas for lanes 1, 2, 3, 4, 5, and 6 are 5,346 m², 5,385 m², 5,365 m², 5,365 m², 5,365 m², and 5,365 m², respectively. The final EST (Estimated Total) is 11,787. The street name RUA IVATUBA is visible below the deck.

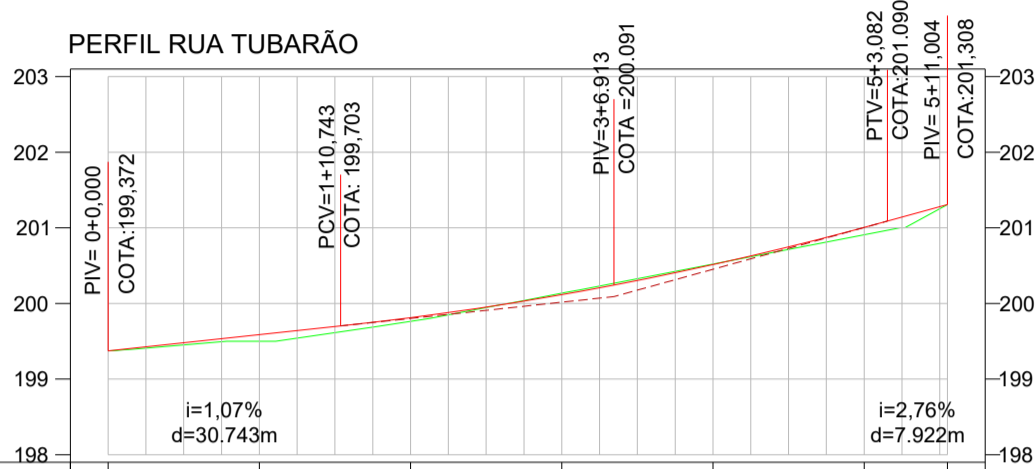


4- RUA TUBARÃO



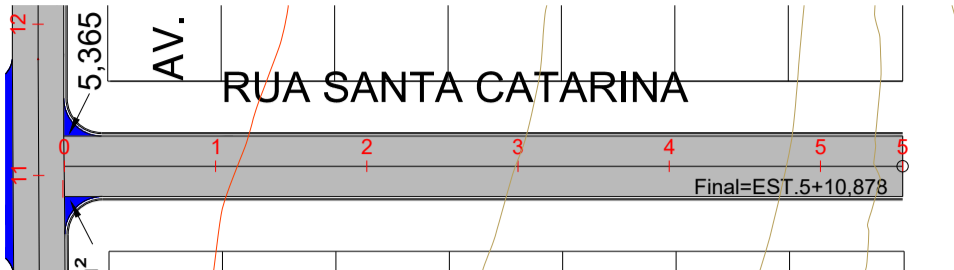
k=42.900
e=0.152
Y=72.339

PERFIL RUA TUBARÃO

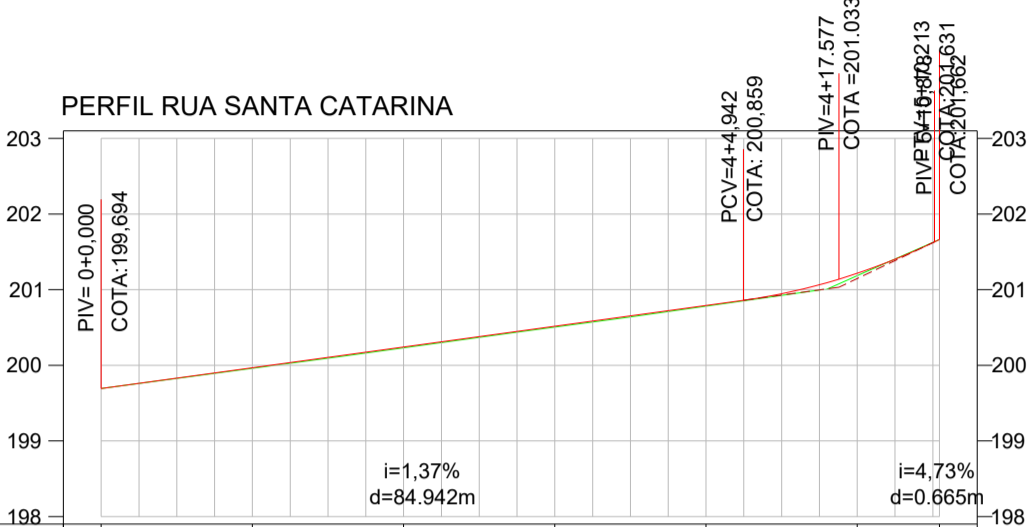


COTAS TERRENO/PROJETO	199.372	199.500	199.587	199.763	199.812	200.196	200.117	200.521	200.998	201.308	201.308
ESTAQUEAMENTO	0	1	2	3	4	5	5	5	5	5	5
DISTÂNCIA (m)	0	20.00m	40.00m	60.00m	80.00m	100.00m	111.00m				

5- RUA SANTA CATARINA

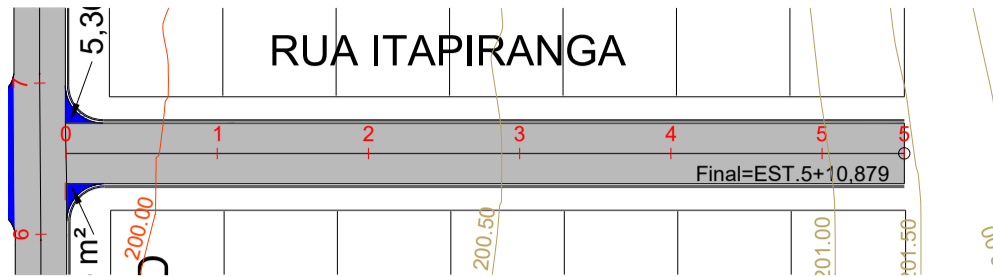


PERFIL RUA SANTA CATARINA



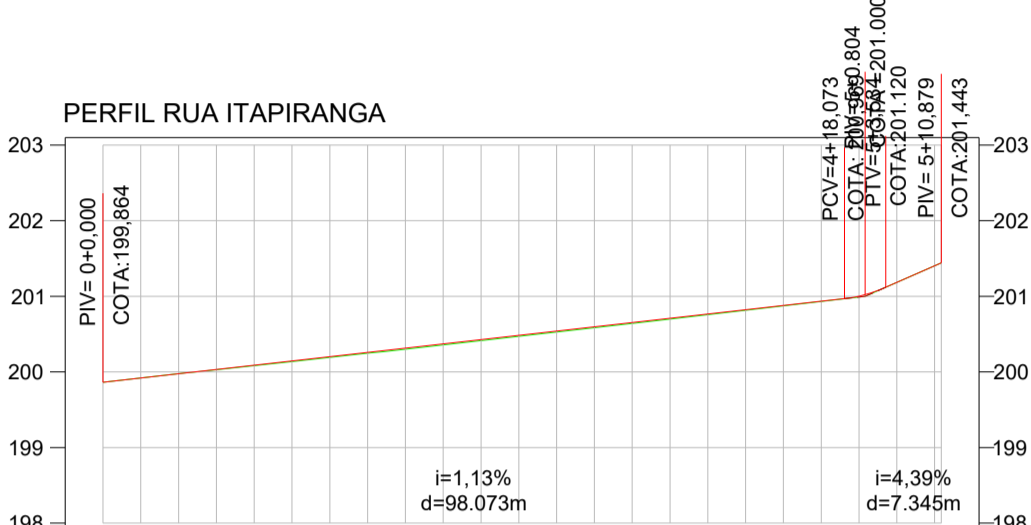
COTAS TERRENO/PROJETO	199.694	199.694	199.961	199.961	200.231	200.231	200.505	200.505	200.782	200.782	201.185	201.185	201.692	201.692
ESTAQUEAMENTO	0	1	2	3	4	5	5	5	5	5	5	5	5	5
DISTÂNCIA (m)	0	20.00m	40.00m	60.00m	80.00m	100.00m	110.88m							

6- RUA ITAPIRANGA



k=1.671
e=0.022
Y=5.460

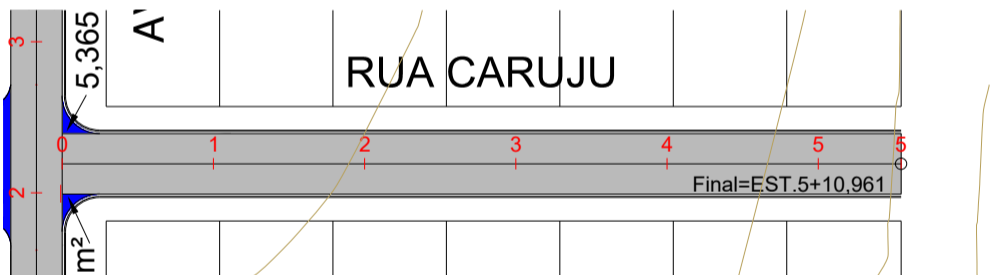
PERFIL RUA ITAPIRANGA



COTAS TERRENO/PROJETO	199.864	199.864	200.083	200.089	200.301	200.315	200.528	200.540	200.757	200.766	200.991	201.002	201.443	201.443
ESTAQUEAMENTO	0	1	2	3	4	5	5	5	5	5	5	5	5	5
DISTÂNCIA (m)	0	20.00m	40.00m	60.00m	80.00m	100.00m	110.88m							

- LEGENDA:
- RUAS CONTEMPLADAS
 - GREIDE
 - TERRENO NATURAL
 - LIMPA-RODAS E EMOCADURAS
 - Áreas limpas rodas indicadas no projeto

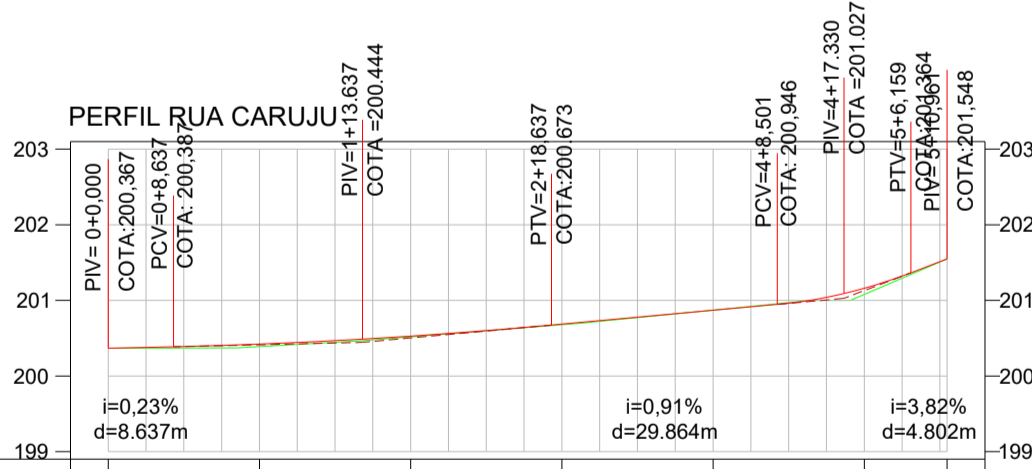
7- RUA CARUJU



k=73.186
e=0.043
Y=50.000

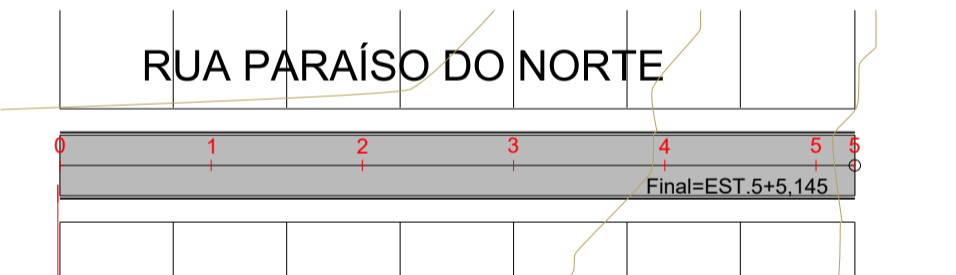
k=0.064
e=0.064
Y=17.658

PERFIL RUA CARUJU



COTAS TERRENO/PROJETO	200.367	200.367	200.389	200.422	200.519	200.526	200.679	200.686	200.870	200.869	201.078	201.160	201.548	201.548
ESTAQUEAMENTO	0	1	2	3	4	5	5	5	5	5	5	5	5	5
DISTÂNCIA (m)	0	20.00m	40.00m	60.00m	80.00m	100.00m	110.96m							

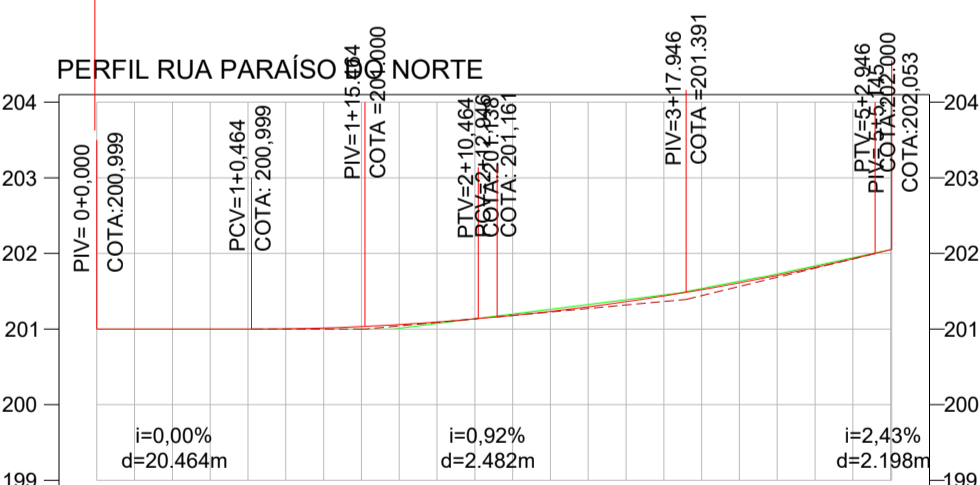
8- RUA PARAÍSO DO NORTE



k=32.682
e=0.034
Y=30.000

k=33.082
e=0.094
Y=50.000

PERFIL RUA PARAÍSO DO NORTE



COTAS TERRENO/PROJETO	201.000	200.999	201.000	200.999	201.011	201.059	201.262	201.234	201.535	201.521	201.943	201.929	202.053	202.053
ESTAQUEAMENTO	0	1	2	3	4	5	5	5	5	5	5	5	5	5
DISTÂNCIA (m)	0	20.00m	40.00m	60.00m	80.00m	100.00m	105.14m							

OSCP:

ASSOCIAÇÃO DE GESTÃO E PROJETOS

NOTAS:
1- MEDIDAS DADAS EM METROS (m).
2- AS COTAS PREVALECEM SOBRE A ESCALA DO DESENHO.
3- EM CASO DE DÚVIDAS, CONSULTE O AUTOR DO PROJETO.
4- REPRODUÇÃO SOMENTE COM AUTORIZAÇÃO POR ESCRITO DO AUTOR DO PROJETO, LEI Nº. 9.610 - LEI DO DIREITO AUTURAL.
5- AS IMAGENS CONTIDAS NESTE PROJETO SÃO ILUSTRATIVAS PODENDO SOFRER ALTERAÇÕES DURANTE A EXECUÇÃO.
6- O PROJETO FOI DESENVOLVIDO A PARTIR DE INFORMAÇÕES ENCAMINHADAS PELO MUNICÍPIO, SENDO DESTA A RESPONSABILIDADE QUANTO AS ARTS DOS PROFISSIONAIS ENVOLVIDOS.

REVISÃO	DESCRIÇÃO	DATA

PROPRIETÁRIO/
CNPJ:

PREFEITURA MUNICIPAL DE APIACÁS
CNPJ 01.321.850/0001-54

ELABORAÇÃO:


ASSOCIAÇÃO MATOGROSSENSE DOS MUNICÍPIOS
COORDENAÇÃO DE PROJETOS
amm.org.br
centraldeprojetosamm@gmail.com


PRESIDENTE
LEONARDO TADEU BORTOLIN

OBJETO:
PAVIMENTAÇÃO ASFÁLTICA

ENDEREÇO:
BAIRRO SETOR PIONEIRO - DIVERSAS RUAS

ESPECIALIDADE:
PROJETO GEOMÉTRICO

ASSUNTO:
PERFIS LONGITUDINAIS

TIPO DE OBRA:
INFRAESTRUTURA

MODALIDADE:
PAVIMENTAÇÃO

AUTOR DO PROJETO:
RESPONSÁVEL TÉCNICO DA OBRA:

ESCALA:
1:1000

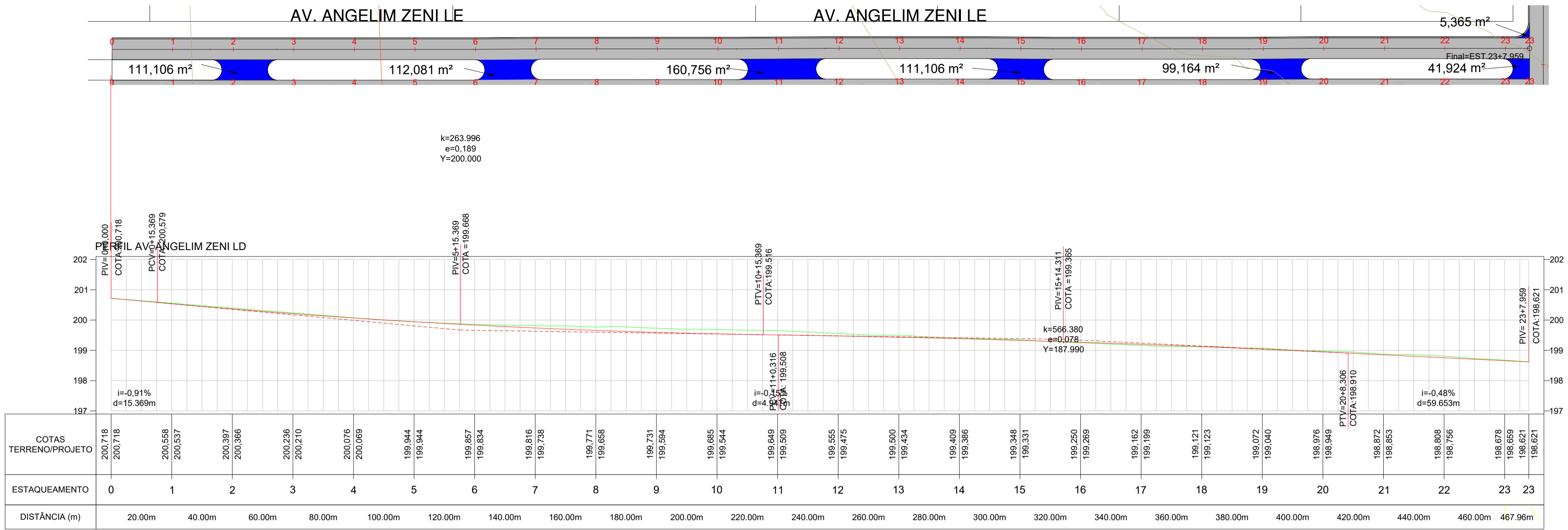
DATA:
SETEMBRO/2025

COORDENADAS:
9°34'0.05"S/ 57°23'41.51"O

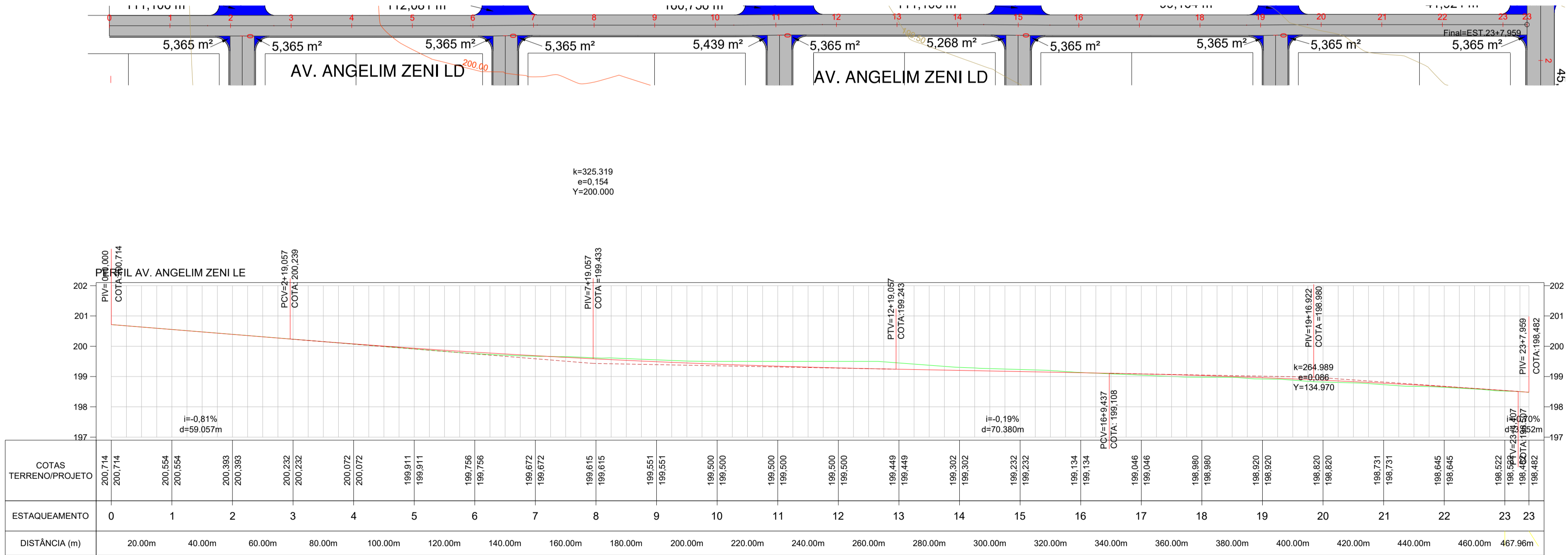
PRANCHA:
03 / 05

Geiziani Magalhães Celestino
Eng. Civil
CREA MT53498

9- AV. ANGELIM ZENI LE



10- AV. ANGELIM ZENI LD



- LEGENDA:
- RUAS CONTEMPLADAS
 - GREIDE
 - TERRENO NATURAL
 - LIMPA-RODAS E EMOBODURAS
 - Áreas limpas rodas indicadas no projeto

OSICIP:

Agap
ASSOCIAÇÃO DE GESTÃO E PROGRAMAS

NOTAS:
1- MEDIDAS DADAS EM METROS (m).
2- AS COTAS PREVALECEM SOBRE A ESCALA DO DESENHO.
3- EM CASO DE DÚVIDAS, CONSULTE O AUTOR DO PROJETO.
4- REPRODUÇÃO SOMENTE COM AUTORIZAÇÃO POR ESCRITO DO AUTOR DO PROJETO, LEI Nº. 9.610 - LEI DO DIREITO AUTOREAL.
5- AS IMAGENS CONTIDAS NESTE PROJETO SÃO ILUSTRATIVAS PODENDO SOFRER ALTERAÇÕES DURANTE A EXECUÇÃO.
6- O PROJETO FOI DESENVOLVIDO A PARTIR DE INFORMAÇÕES ENCAMINHADAS PELO MUNICÍPIO, SENDO DESTA A RESPONSABILIDADE QUANTO AS ARTS DOS PROFISSIONAIS ENVOLVIDOS.

REVISÃO	DESCRIÇÃO	DATA

PROPRIETÁRIO/
CNPJ:

PREFEITURA MUNICIPAL DE APIACÁS
CNPJ 01.321.850/0001-54

ELABORAÇÃO:

ASSOCIAÇÃO MATOGROSSENSE DOS MUNICÍPIOS
COORDENAÇÃO DE PROJETOS
amm.org.br
centraldeprojetosamm@gmail.com
PRESIDENTE
LEONARDO TADEU BORTOLIN

AMM

CENTRAL DE PROJETOS

OBJETO:

PAVIMENTAÇÃO ASFÁLTICA

ENDEREÇO:

BAIRRO SETOR PIONEIRO - DIVERSAS RUAS

ESPECIALIDADE:

PROJETO GEOMÉTRICO

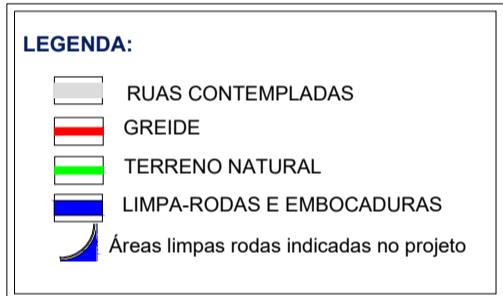
ASSUNTO:	TIPO DE OBRA:
PERFIS LONGITUDINAIS	INFRAESTRUTURA

MODALIDADE:	ESCALA:
PAVIMENTAÇÃO	1:1000

AUTOR DO PROJETO:	RESPONSÁVEL TÉCN. DA OBRA:

DATA:	COORDENADAS:	PRANCHA:
SETEMBRO/2025	9°34'0.05"S/ 57°23'41.51"O	04 / 05

Geiziani Magalhães Celestino
Eng. Civil
CREA MT53498

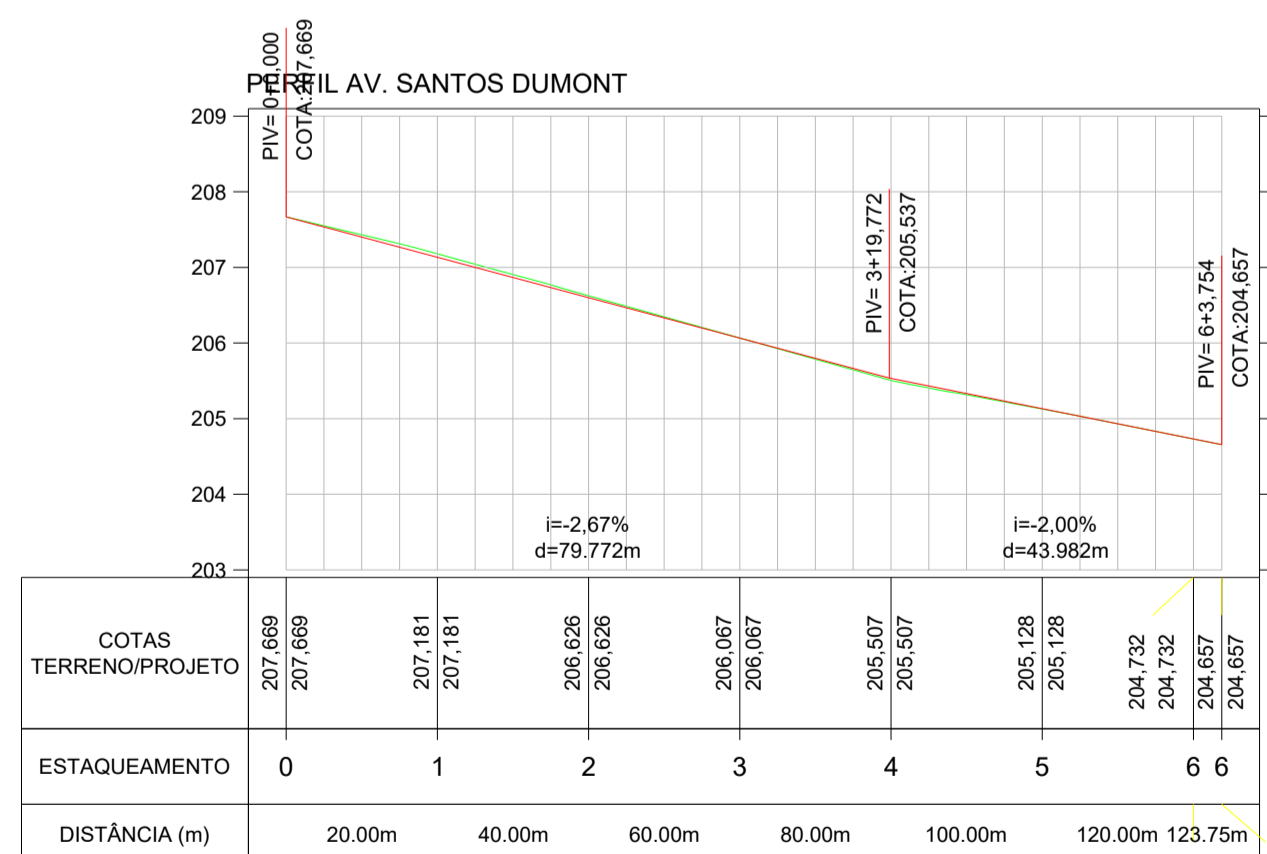
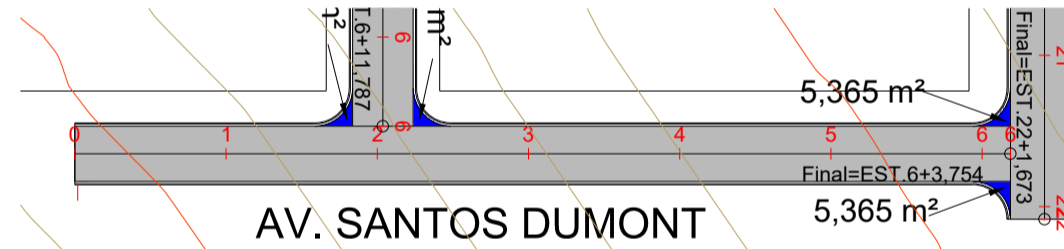
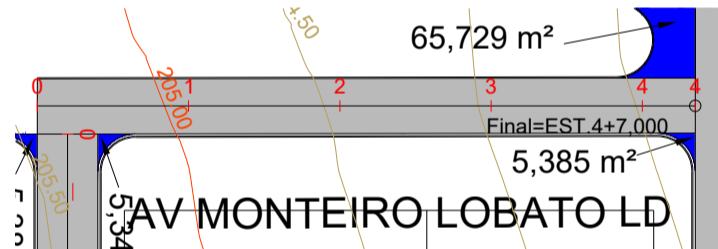


AV MONTEIRO LOBATO LE

5,346 m²

Final=EST.4+6.999

65,729 m²



05 / 05